

MAPA DO CELÓW PROJEKTOWYCH			
Identyfikator zgłoszenia pracy geodezyjnej		GK-I.6640.1.1514.2024	
Skala mapy	1:1000	data opracowania mapy	10.05.2024r.
Miejscowość	Jasień	nr działki	875/10
Jednostka ewidencyjna		identyfikator	120202_5
		nazwa	Brzesko-obszar wiejski
Obręb ewidencyjny		identyfikator	120202_5.0003
		nazwa	Jasień
Nazwa układu współrzędnych		prostokątnych płaskich	2000/7
		wysokości	PL-EVRF2007-NH
		arkusz	7.123.17.07.3
Oznaczenie granic obszaru, który był przedmiotem aktualizacji		-----	
Mapa powstała bez ustalania obciążeń służebnościami gruntowymi			
USŁUGI GEODEZYJNE „GEOPLAN” INŻ. DOROTA GROŃSKA 32-800 Brzesko, Pl. Żwirki i Wigury 3 tel. 660.162.024 NIP 669-006-30-81 REGON 850233890			

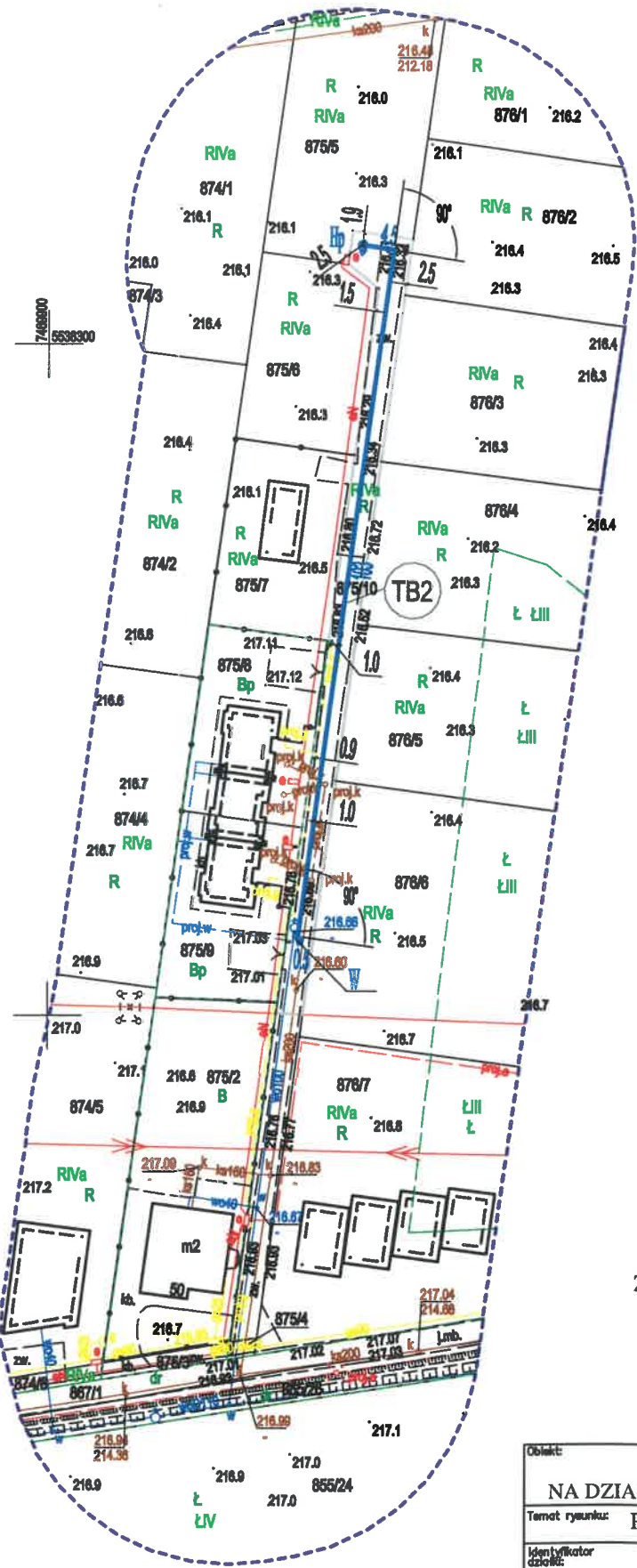


Oświadczenie wykonawcy prac geodezyjnych o uzyskaniu pozytywnego wyniku weryfikacji

Identyfikator zgłoszenia pracy geodezyjnej	GK-I.6640.1.1514.2024
Organ Służby Geodezyjnej który otrzymał zgłoszenie pracy	STAROSTA BRZESKI
Wykonawca prac geodezyjnych	USŁUGI GEODEZYJNE GEOPLAN DOROTA GROŃSKA
Imię i nazwisko oraz numer uprawnień zawodowych kierownika prac	Wincenty Groński nr uprawnień 6402
Numer oraz data sporządzenia dokumentu zawierającego wynik pozytywnej weryfikacji	GK-I.6640.1.1514.2024_1 z dnia 14.05.2024r.
Jestem świadomy odpowiedzialności karnej za złożenia fałszywego oświadczenia	mgr inż. WINCENTY GROŃSKI GEODETA UPRAWNIONY na podstawie zaświadczenia z dnia 13.11.1987 r. nr 6402 wydanego przez Ministerstwo Gospodarki Przestrzennej i Budownictwa 32-864 Grynin, Gosprzydowa 8; tel. 600 459 967

LEGENDA:	
	ISTNIEJĄCA SIEĆ WODOCIĄGOWA Ø110 PCV
	PROJ. SIEĆ WODOCIĄGOWA Ø125 PE RC L=108 m
	WŁĄCZENIE DO ISTN. SIECI WODOCIĄGOWEJ
	PROJEKTOWANY HYDRANT PODZIEMNY DN80

REJONOWE PRZEDSIĘWZIĘCIE
WODOCIĄGÓW I KANALIZACJI
W BRZESKU SPOŁKA Z O.O.
32-800 Brzesko, ul. Solskiego 13
tel. 14 66 26 510; 14 66 26 541
tel./fax 14 66 26 511
NIP 669-006-30-81 REGON 850233890
*Przebieg pismem
OPWIKAT 25.5.2024/14
z dnia 27 czerwca 2024.*
Inspektor ds. technicznych
mgr inż. Krzysztof Przybyło




RZECZOZNAWCA DO SPRAW
ZABEZPIECZEN PRZECIWPÓŻAROWYCH
mgr inż. Jacek Pawłowski nr upr. 491/2008
dnia 20.05.2024 r.
Zgodność projektu z wymaganiami
ochrony przeciwpożarowej stwierdzam
bez uwag z uwagami

ZA ZGODNOŚĆ Z ORYGINAŁEM:
20.05.2024 r.
mgr inż. Barbara Pawełek-Słwa

LEGENDA OZNACZEŃ DECYZJI O ULICP
znak IK.6733.5.2024.AP

- linie rozgraniczające teren inwestycji
- TB2 teren inwestycji "TB"

BUDOWA ODCINKA SIECI WODOCIĄGOWEJ NA DZIAŁCE NR 875/10 W MIEJSCOWOŚCI JASIEŃ, GMINA BRZESKO.		
Temat rysunku: PROJEKT ZAGOSPODAROWANIA TERENU.		
Identyfikator działki:	120202_5.0003.875/10	SKALA 1:1000
Projektował: mgr inż. Barbara Pawełek-Słwa upr. Nr 110/2002 do projektowania bez ograniczeń w specjalności instalacyjnej w zakresie sieci, instalacji i urządzeń: wodociągowych i kanalizacyjnych, ciepłych, wentylacyjnych i gazowych	05.2024	
Sprawił: mgr inż. Agata Milewska upr. Nr MAP/0591/PWBS/17 do projektowania bez ograniczeń w specjalności instalacyjnej w zakresie sieci, instalacji i urządzeń: wodociągowych i kanalizacyjnych, ciepłych, wentylacyjnych i gazowych	RYS. NR 1	



UWAGA:
ROBOTY WYKONYWAĆ W PORZE SUCHEJ. WYKOPY ODWODNIĆ PRZY ZASTOSOWANIU POMP LUB IGŁOFILTRÓW.
PO WYKONANYCH ROBOTACH TEREN DOPROWADZIĆ DO STANU PIERWOTNEGO.
WSZYSTKIE PRZERWANE RURY DRENARSKIE NALEŻY ODBUDOWAĆ!

Obiekt:	BUDOWA ODCINKA SIECI WODOCIAGOWEJ NA DZIAŁCE NR 875/10 W MIEJSCOWOŚCI JASIEŃ, GMINA BRZESKO.	
Temat rysunku:	PROFIL PODŁUŻNY SIECI WODOCIAGOWEJ.	
Identyfikator działki:	120202_5.0003.875/10	SKALA 1:1500/100
Projektował: mgr inż. Barbara Pawełek-Siwa upr. Nr 110/2002 do projektowania bez ograniczeń w specjalności instalacyjnej w zakresie sieci, instalacji i urządzeń: wodociagowych i kanalizacyjnych, ciepłych, wentylacyjnych i gazowych	06.2024	
Sprawił: mgr inż. Agata Milewska upr. Nr MAP/0581/PWBS/17 do projektowania bez ograniczeń w specjalności instalacyjnej w zakresie sieci, instalacji i urządzeń: wodociagowych i kanalizacyjnych, ciepłych, wentylacyjnych i gazowych	RYS. NR 2	

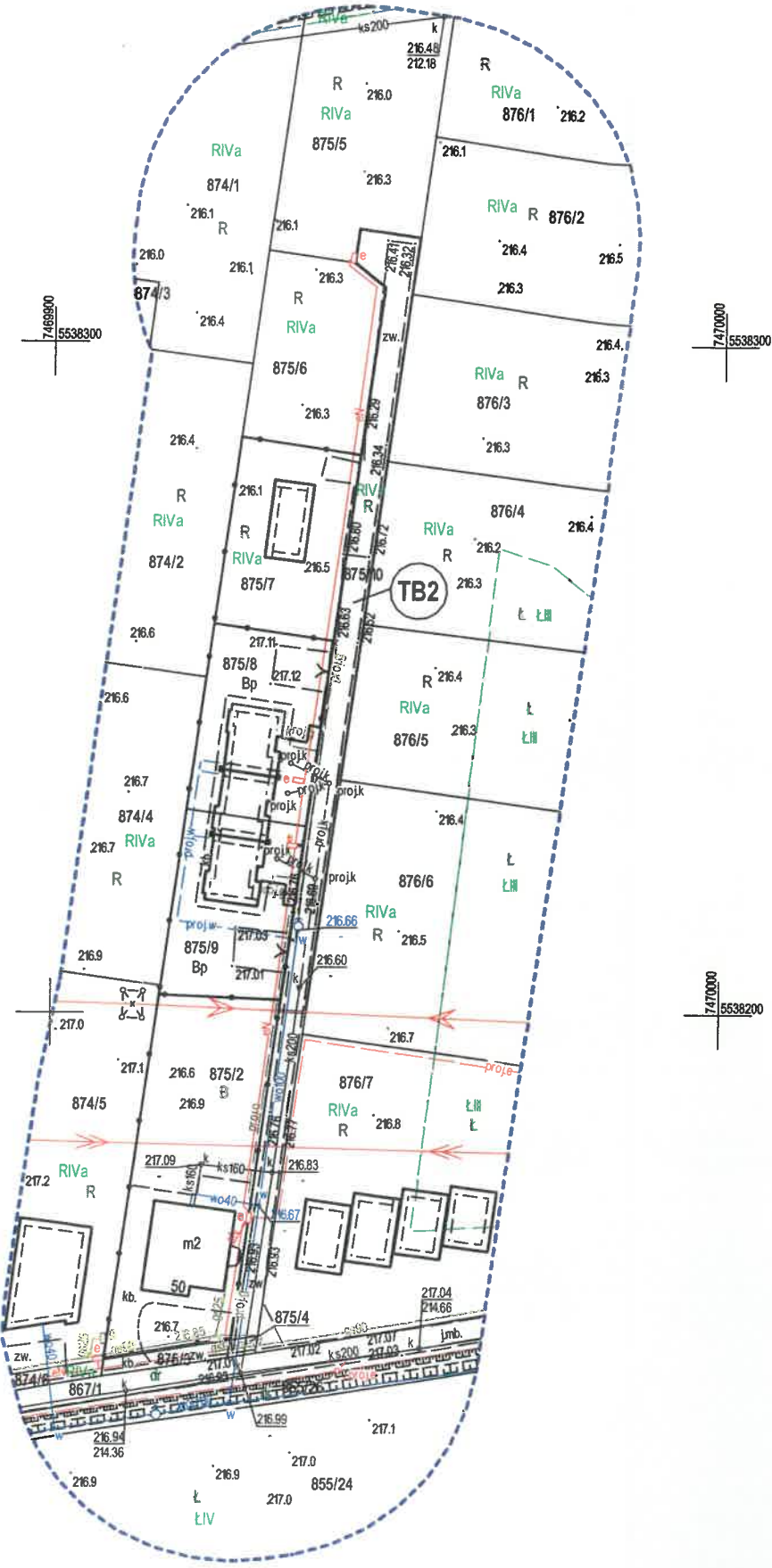
MAPA DO CELÓW PROJEKTOWYCH			
Identyfikator zgłoszenia pracy geodezyjnej		GK-I.6640.1.1514.2024	
Skala mapy	1:1000	data opracowania mapy	10.05.2024r.
Miejscowość	Jasień	nr działki	875/10
Jednostka ewidencyjna		identyfikator	120202_5
		nazwa	Brzesko-obszar wiejski
Obręb ewidencyjny		identyfikator	120202_5.0003
		nazwa	Jasień
Nazwa układu współrzędnych		prostokątnych płaskich	2000/7
		wysokości	PL-EVRF2007-NH
		arkusz	7.123.17.07.3
Oznaczenie granic obszaru, który był przedmiotem aktualizacji			-----
Mapa powstała bez ustalania obciążeń służebnościami gruntowymi			
USŁUGI GEODEZYJNE "GEOPLAN" INŻ. DOROTA GRÓŃSKA 32-800 Brzesko, Pl. Żwirki i Wigury 3tel. 660.162.024..... NIP 661-000-42-27 REGON 1465718690 Nazwisko i nazwisko, nieprawidłowo podpisał geodeta reprezentującej wykonawcę		mgr inż. WINCENTY GRÓŃSKI GEODETA UPRAWNIONY na podstawie zaświadczenia z dnia 13.11.1987 r. nr 6402 wydanego przez Ministerstwo Gospodarki Przestrzennej i Budownictwa 32-864 Gnojnik, Gosprzydowa 8; tel. 600 459 967 Imię i nazwisko, nieprawidłowo podpisał geodeta prawniego który opracował mapę	



Oświadczenie wykonawcy prac geodezyjnych o uzyskaniu pozytywnego wyniku weryfikacji	
Identyfikator zgłoszenia pracy geodezyjnej	GK-I.6640.1.1514.2024
Organ Służby Geodezyjnej który otrzymał zgłoszenie pracy	STAROSTA BRZESKI
Wykonawca prac geodezyjnych	USŁUGI GEODEZYJNE GEOPLAN DOROTA GRÓŃSKA
Imię i nazwisko oraz numer uprawnień zawodowych kierownika prac	Wincenty Gróński nr uprawnień 6402
Numer oraz data sporządzenia dokumentu zawierającego wynik pozytywnej weryfikacji	GK-I.6640.1.1514.2024_1 z dnia 14.05.2024r.
Jestem świadomy odpowiedzialności karnej za złożenia fałszywego oświadczenia	mgr inż. WINCENTY GRÓŃSKI GEODETA UPRAWNIONY na podstawie zaświadczenia z dnia 13.11.1987 r. nr 6402 wydanego przez Ministerstwo Gospodarki Przestrzennej i Budownictwa 32-864 Gnojnik, Gosprzydowa 8; tel. 600 459 967

LEGENDA OZNACZEŃ DECYZJI O ULICP
znak IK.6733.5.2024.AP

- linie rozgraniczające teren inwestycji
- TB2 teren inwestycji "TB"



(nazwa organu wydającego dokument),

Godlo mapy: 7.123.17.07.3
GK-1.6642.1.3873.2023.AB

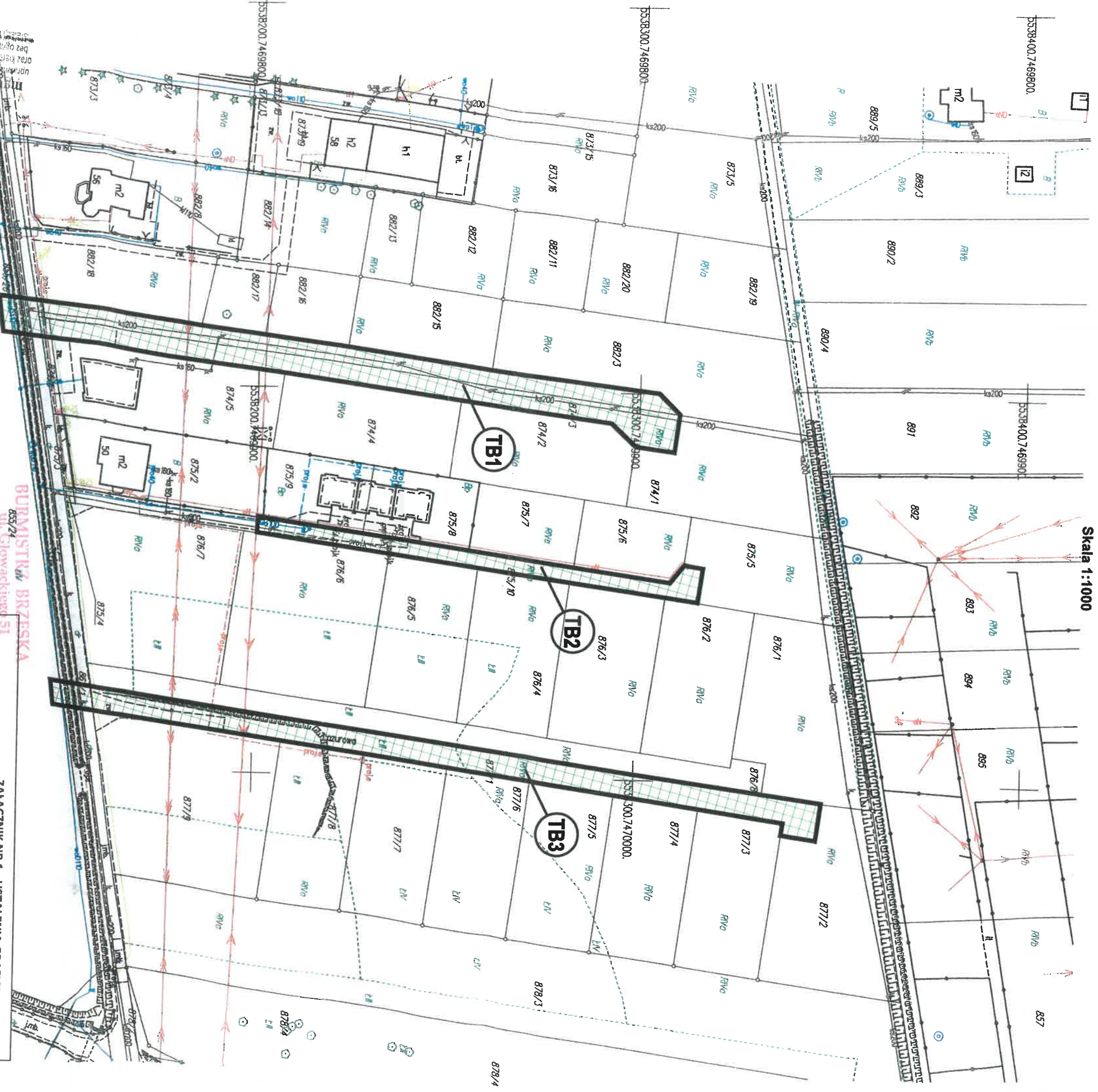
Województwo: MAŁOPOLSKIE

Powiat: BRZESKI

Jednostka ewidencyjna: 120202_5 Brzesko - obszar wsi

Obszær ewidencyjny: 3 Jasień

MAPA ZASADNICZA



LEGENDA:

LINE ROZGRANICZAJĄCE TEREN INWESTYCJI

TB1 **TB2** **TB3**

TEREN INWESTYCJI "TB"

Podpis jest prawidłowy

Dokument podpisany przez Agnieszka Biel

Uredzi i
Kartografii

Sporządził: Agnieszka Biel

BURMISTRZ BRZEŃSKA
855/24
ul. Głowackiego 51
32-800 Brzeźsko

**ZAŁĄCZNIK NR 1 - USTALENIA GRAFICZNE DECYZJI
O USTALENIU LOKALIZACJI INWESTYCJI CEII PUBLICZNEGO**

(CZĘŚĆ GRAFICZNA)

dotyczy sprawy znak:

IK.6733.5.2024.AP
przedmiot inwestycji:

lokalizacja inwestycji:

opracował mgr inż. arch. Paulin Kurał. Wykonanie nr MPDIA 051/2010

wpisany na liście samorządu zawodowego architektów nr ewid. MP-1635

Kurain

STAROSTA BRZEŃ
32-800 BRZEŃ

MAPA DO CELÓW PROJEKTOWYCH			
Identyfikator zgłoszenia pracy geodezyjnej		GK-I.6640.1.1514.2024	
Skala mapy	1:1000	data opracowania mapy	10.05.2024r.
Miejscowość	Jasień	nr działki	875/10
Jednostka ewidencyjna		identyfikator	120202_5
		nazwa	Brzesko-obszar wiejski
Obręb ewidencyjny		identyfikator	120202_5.0003
		nazwa	Jasień
Nazwa układu współrzędnych		prostokątnych płaskich	2000/7
		wysokości	PL-EVRF2007-NH
		arkusz	7.123.17.07.3
Oznaczenie granic obszaru, który był przedmiotem aktualizacji		-----	
Mapa powstała bez ustalania obciążeń służebnościami gruntowymi			
USŁUGI GEODEZYJNE „GEOPLAN” inż. DOROTA GROŃSKA 32-800 Brzesko, Pl. Żwirki i Wigury 3 tel. 660.162.024 Nipon 1477663637, REGON 1465718690 Nazwa i adres siedziby oraz podpis osoby reprezentującej wykonawcę		inż. inż. WITOLD WITKOŃSKI GEODETA UPRAWNIONY na podstawie zaświadczenia z dnia 13.11.1987 r. nr 0402 wydanego przez Ministerstwo Gospodarki Przestrzennej i Budownictwa 02-84/GmBrz, GmPrzysięka, GmPrzysięka 444/87 Imię i nazwisko, numer uprawnień oraz podpis osoby prawnej, który opracował mapę	

reprezentującej wykonawcę

małżeństwo, które zawarło małżeństwo



TB2) teren inwestycji "TB"

<p>Opis:</p> <p align="center">BUDOWA ODCINKA SIECI WODOCIERAGOWEJ NA DZIAŁCE NR 875/10 W MIEJSCOWOŚCI JASIEŃ, GMINA BRZESKO.</p>		
<p>Temat rysunku:</p> <p align="center">PLANSZA UZGODNIENI.</p>		
<p>Identyfikator dokumentu:</p>	<p align="center">120202_5.0003.875/10</p>	<p align="center">SKALA 1:1000</p>
<p>Projektował: mgr inż. Barbara Pawełek-Sława upr. Nr 110/2002 do projektowania bez ograniczeń w szczególności instalacyjnej w zakresie sieci, instalacji i urządzeń: wodociagowych i kanalizacyjnych, ciepłych, wentylacyjnych i gazowych</p>		<p align="center">05.2024</p>
<p>Sprawił: mgr inż. Agneta Milewska upr. Nr MAP/0591/PWS/17 do projektowania bez ograniczeń w szczególności instalacyjnej w zakresie sieci, instalacji i urządzeń: wodociagowych i kanalizacyjnych, ciepłych, wentylacyjnych i gazowych</p>		<p align="center">RYŚ. NR 0</p>